



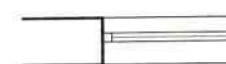
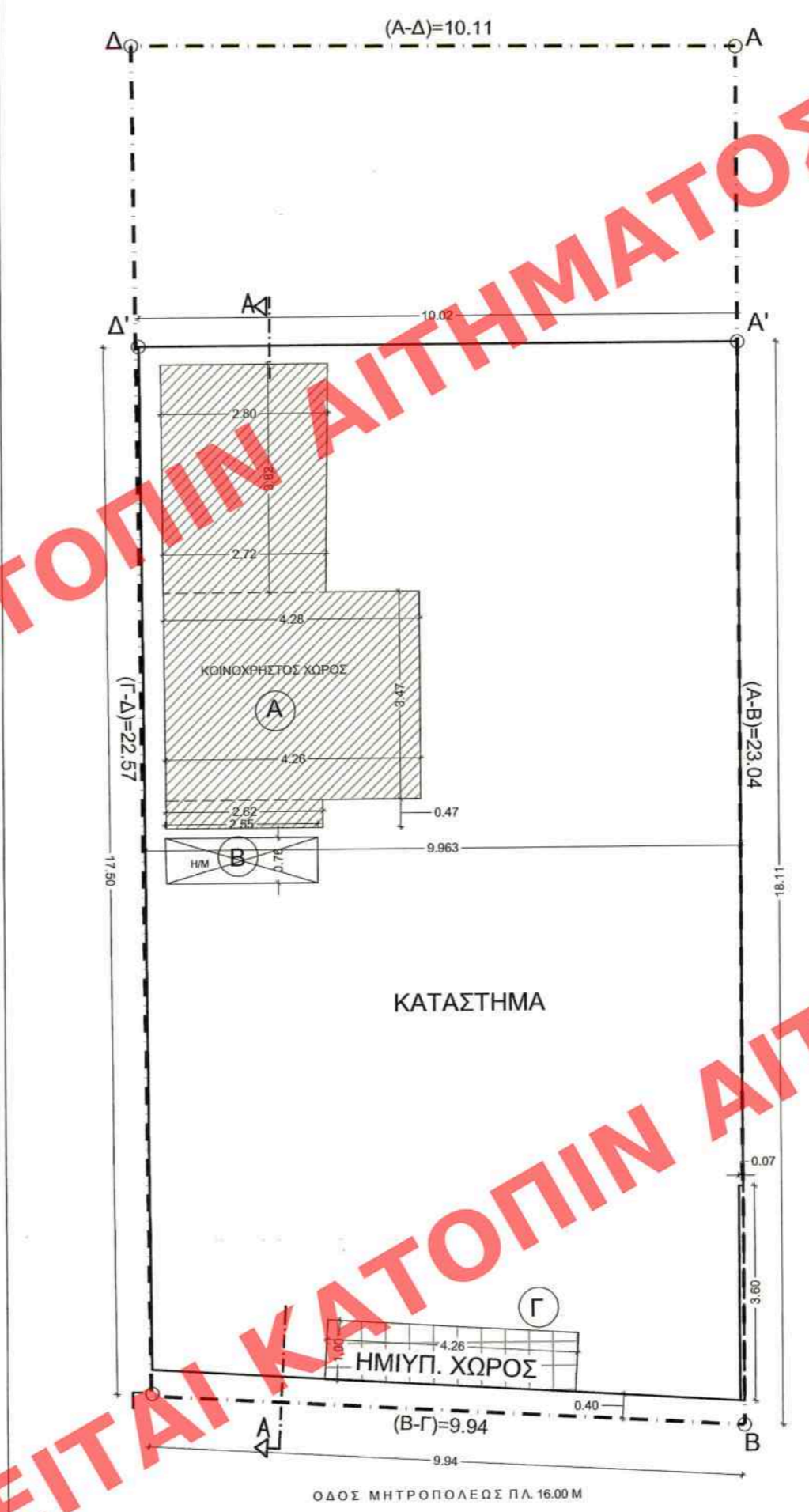
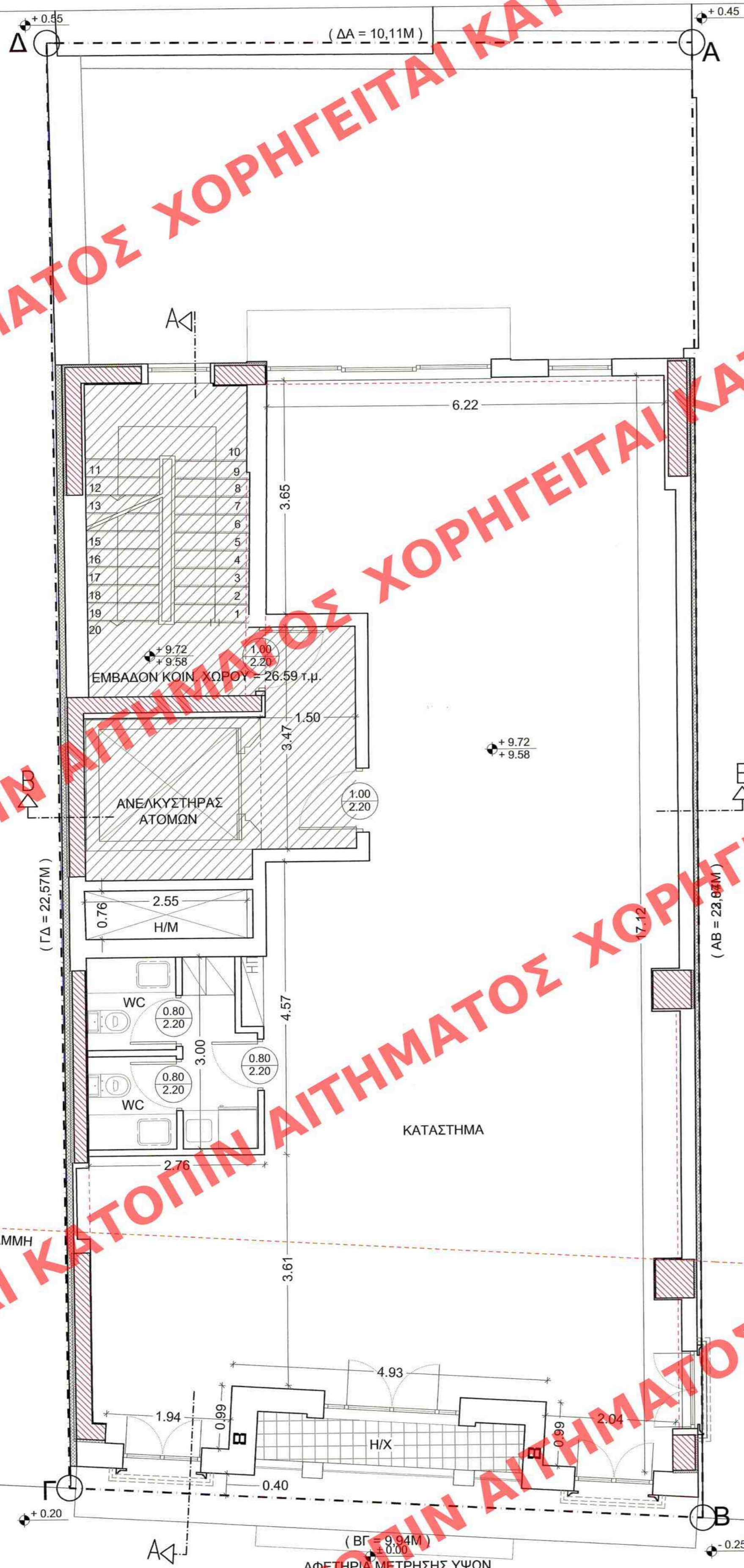



ΥΠΟΜΝΗΜΑ

-  ΟΠΛΙΣΜΕΝΟ ΣΚΥΡΟΔΕΜΑ
-  ΠΟΡΤΑ
-  ΠΡΕΚ ΠΛΑΔΑ ΠΑΡΑΘΥΡΟ
-  ΤΕΛΙΚΗ ΣΤΑΘΜΗ ΣΤΑΘΜΗ ΜΠΕΤΟΝ
-  ΚΟΥΦΩΜΑΤΑ ΑΛΟΥΜΙΝΙΟΥ



ΔΙΑΓΡΑΜΜΑ Β' ΟΡΟΦΟΥ
 ΠΕΡΙΒΑΛΛΟΥΣΑ Β' ΟΡΟΦΟΥ = ΠΕΡΙΒΑΛΛΟΥΣΑ ΚΟΙΝΟΥΧΡΗΣΤΟΥ - ((9.94x0.40)+(3.60x0.07)) = 174.93 - 3.98 - 0.25 = 170.70 Μ²
 ΔΟΜΗΣΗ Β' ΟΡΟΦΟΥ = 170.70-25.00-1.94-4.26 = 139.50 Μ²
 ΟΓΚΟΣ Β' ΟΡΟΦΟΥ = 170.70x3.60 = 614.52 Μ³
 ΕΜΒΑΔΟΜΕΤΡΙΚΗ ΕΠΙΦΑΝΕΙΑΣ ΚΟΙΝΟΧΡΗΣΤΟΥ ΚΛΙΜΑΚΟΣΤΑΣΙΟΥ ΑΝΕΛΚΥΣΤΗΡΑ: [(2.80+2.72)x3.82] + [(4.28+4.26)x3.47] + (2.62x0.47) = 10.54 + 14.82 + 1.23 = 26.59 Μ²
 ΔΕΝ ΠΡΟΣΜΕΤΡΩΝΤΑΙ ΣΤΗΝ ΔΟΜΗΣΗ:
 Α) ΕΠΙΦΑΝΕΙΑ ΚΟΙΝΟΧΡΗΣΤΟΥ ΚΛΙΜΑΚΟΣΤΑΣΙΟΥ/ΑΝΕΛΚΥΣΤΗΡΑ 25.00Μ²
 Β) ΚΑΤΑΚΟΡΥΦΟΣ ΑΓΩΓΟΣ ΕΞΥΠΗΡΕΤΗΣΗΣ ΜΗΧ/ΚΩΝ ΕΓΚΑΤΑΣΤΑΣΕΩΝ: (2.55x0.76)=1.94Μ² (N. 4067 (ΝΟΚ) Άρθο 11, παρ. 6η)
 Γ) ΗΜΙΥΠΑΙΘΡΙΟΣ ΧΩΡΟΣ = 4.26x1.00 = 4.26 Μ² (N. 4067 (ΝΟΚ) Άρθο 11, παρ. 6α)

ΥΠΟΥΡΓΕΙΟ ΠΕΡΙΒΑΛΛΟΝΤΟΣ & ΕΝΕΡΓΕΙΑΣ	
ΔΙΕΥΘΥΝΣΗ ΑΡΧΙΤΕΚΤΟΝΙΚΗΣ ΟΙΚΟΔΟΜΙΚΩΝ ΚΑΝΟΝΙΣΜΩΝ & ΑΔΕΙΟΔΟΤΗΣΕΩΝ	
ΤΜΗΜΑ ΔΙΑΤΗΡΗΤΕΩΝ ΚΤΙΡΙΩΝ	
ΘΕΜΑ: "Καθορισμός συμπληρωματικών ειδικών όρων & περιορισμών δόμησης σε διατηρητέο κτίριο"	
ΘΕΣΗ: Μητροπόλεως 21 - Δήμος Αθηναίων	
ΚΑΤΟΨΗ Β' ΟΡΟΦΟΥ	κλίμακα: 1:50
υπογραφή - σφραγίδα υπηρεσίας	αρ. σχεδίου
Το παρόν διάγραμμα συνοδεύει την από 21/09/2019 απολογική έκθεση της Δ/σης Α.Ο.Κ.Α. Τμήματος Δ.Κ. Η Τμήματος ΕΠΙΘΕΤΑ-ΕΠΙΓΡΑΦΗ	A 03
ΚΕΝΤΡΙΚΟ ΣΥΣΤΗΜΑ Κ.Ε.Α.Τ.Α.Τ. Το παρόν σχέδιο εγκρίθηκε από το Κ.Ε.Σ.Α. την 04-01-2018 και εγκρίθηκε σύμφωνα με τα άρθρα 18, 19, 20 του Ν. 4067/2012 (Ν. 4067 (ΝΟΚ) Άρθο 11, παρ. 6α) ΠΡΟΕΔΡΟΣ Ε.Ε.Λ.Α.Μ.Α.Σ.Α. ΜΠΕΣΣΑ	

ΥΠΕΝ ΘΕΩΡΗΘΗΚΕ ΑΡ.ΠΡ.6526/2019 Ο ΠΡΟΪΣΤΑΜΕΝΟΣ Δ/ΝΣΗΣ ΤΟΠΟΓΡΑΦΙΚΩΝ ΕΦΑΡΜΟΓΩΝ ΣΤ. ΠΑΥΛΟΠΟΥΛΟΣ

ΑΦΕΤΗΡΙΑ ΜΕΤΡΗΣΗΣ ΥΨΩΝ ΜΕΣΩΝ ΠΡΟΣΟΨΗΣ ΟΔΟΥ ΜΗΤΡΟΠΟΛΕΩΣ ΟΔΟΣ ΜΗΤΡΟΠΟΛΕΩΣ ΠΛ. 16,00Μ